


Traseul turistic

Sălard – Valea Sălard – Valea Șolea – Culmea Fâncel (Vf. Gropșan)

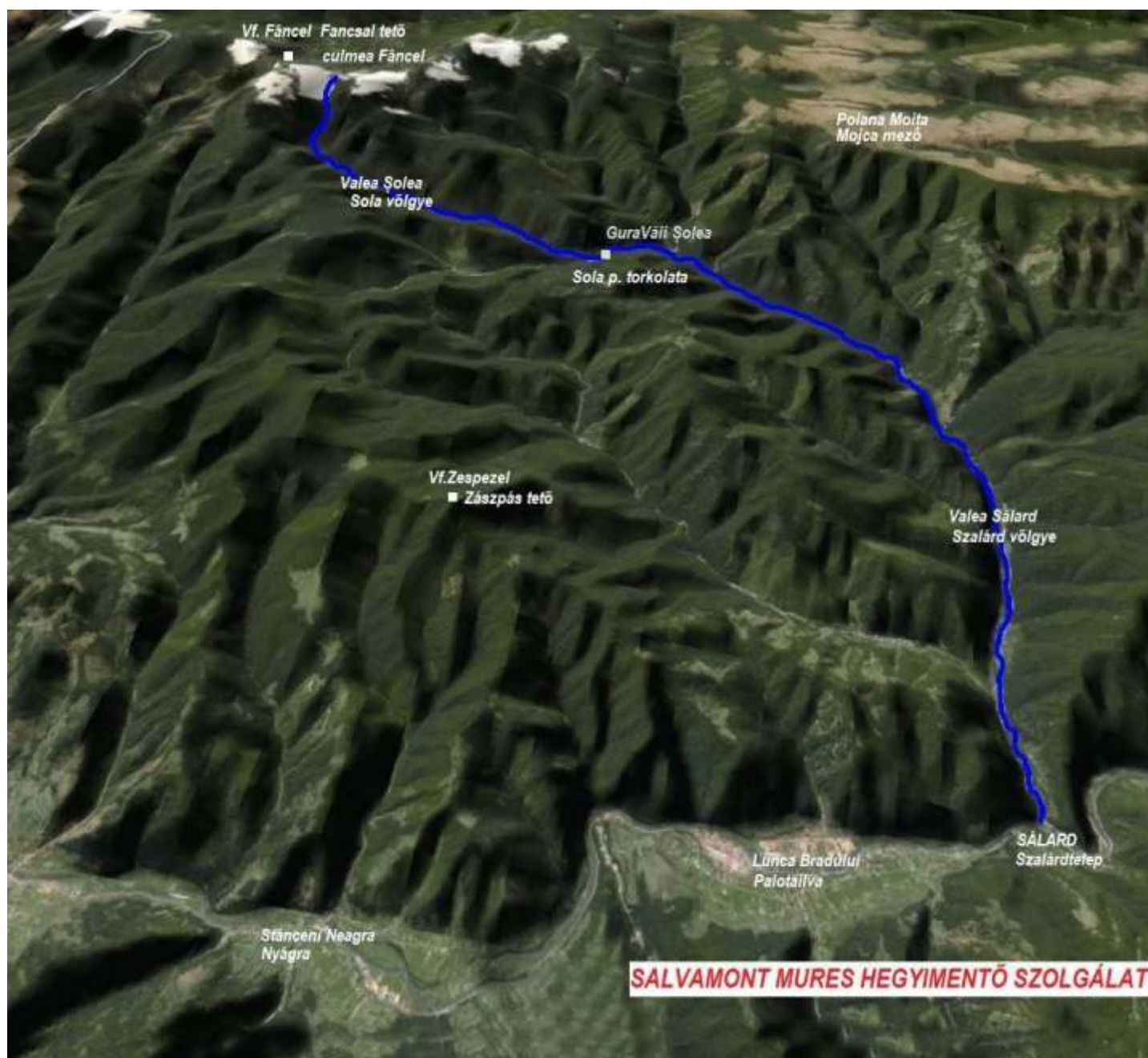


Traseu lung de acces în creasta munților Gurghiu, străbate lunga vale a Sălardului, apoi se ramifică pe valea Șolea până la izvoare și în cele din urmă după un urcuș accentuat ajunge pe creastă. În totalitate în pădure nu are puncte de belvedere doar

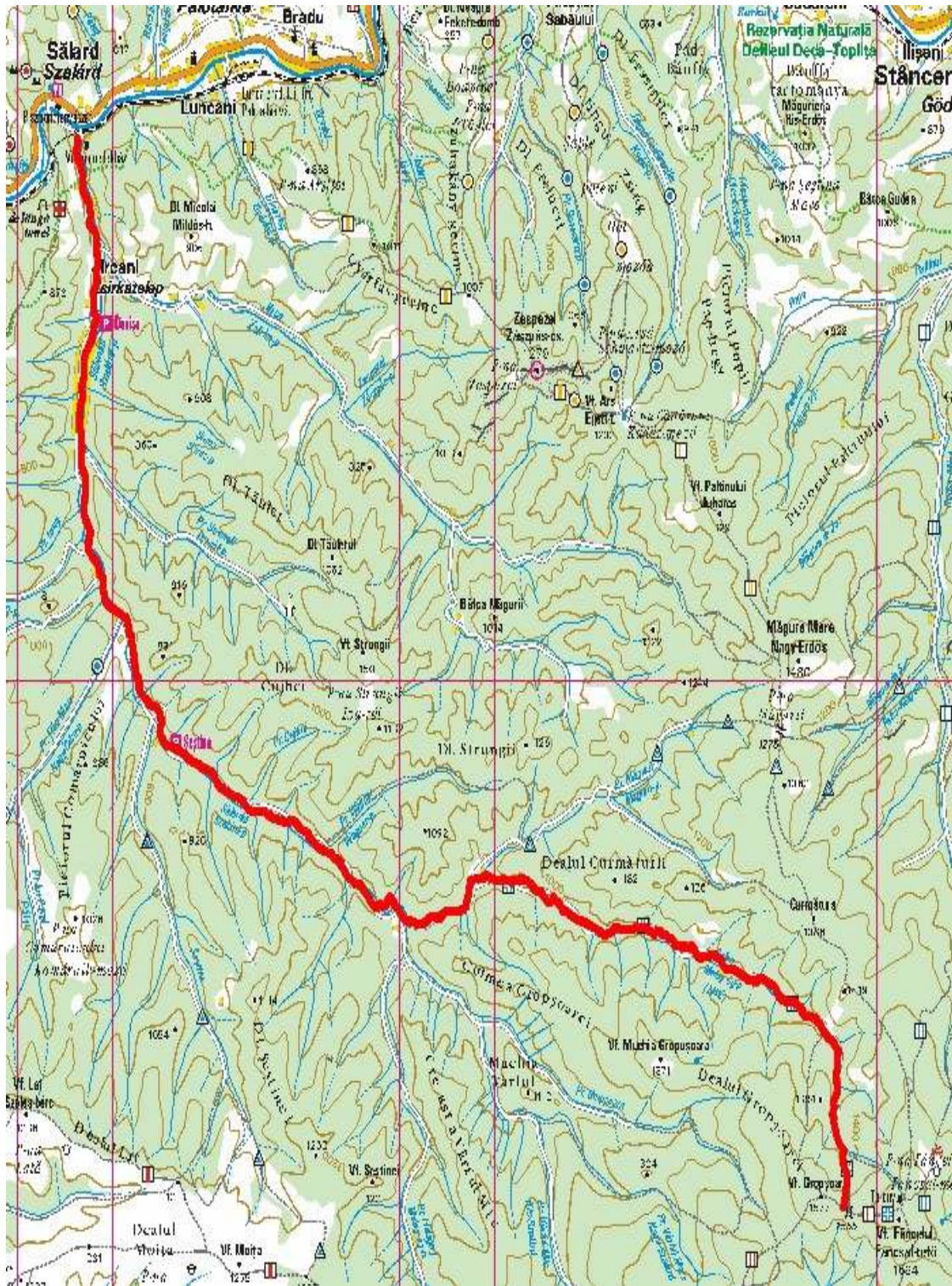


dacă se mai merge 30 minute până în Vf. Fâncel de unde de pe observatorul din vârf se vede până în Ceahlău. Lungimea 20 km cruce albastră 1000 m diferența de nivel, durata 6-7 ore.

Harta tridimensională a traseului turistic



Segment de hartă a traseului turistic



Lungimea și diferența de nivel a traseului turistic

