



Traseul turistic


Lunca Bradului – Valea Ilva Mare – Șaua Negoiu



Este traseul principal de acces spre creasta Călimanilor. Lungimea foarte mare de 25 km se desfășoară în mare parte pe drumul forestier al Ilvei Mari apoi la intersecția dintre Valea Negoiu și Valea Pietrosu o ia la dreapta pe valea Negoiu. Srăbătând pădurile nesfârșite ale

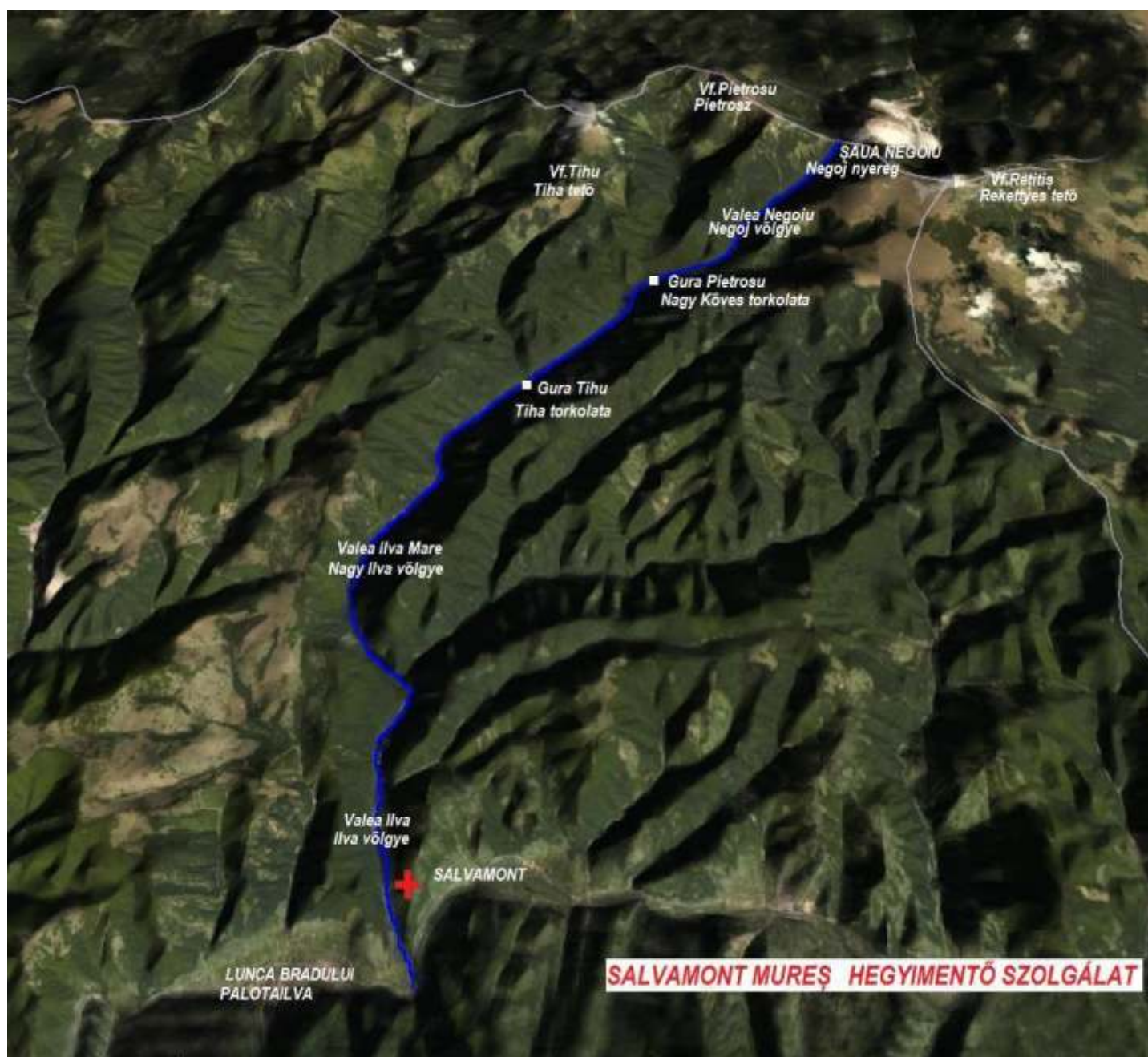


Călimanului priveliștea monotonă a pădurilor se modifică doar pe ultimii 3 km când ieșim în poiana de sub Vf. Negoiu unde lângă stâna din poiană se află un izvor ultima sursă de

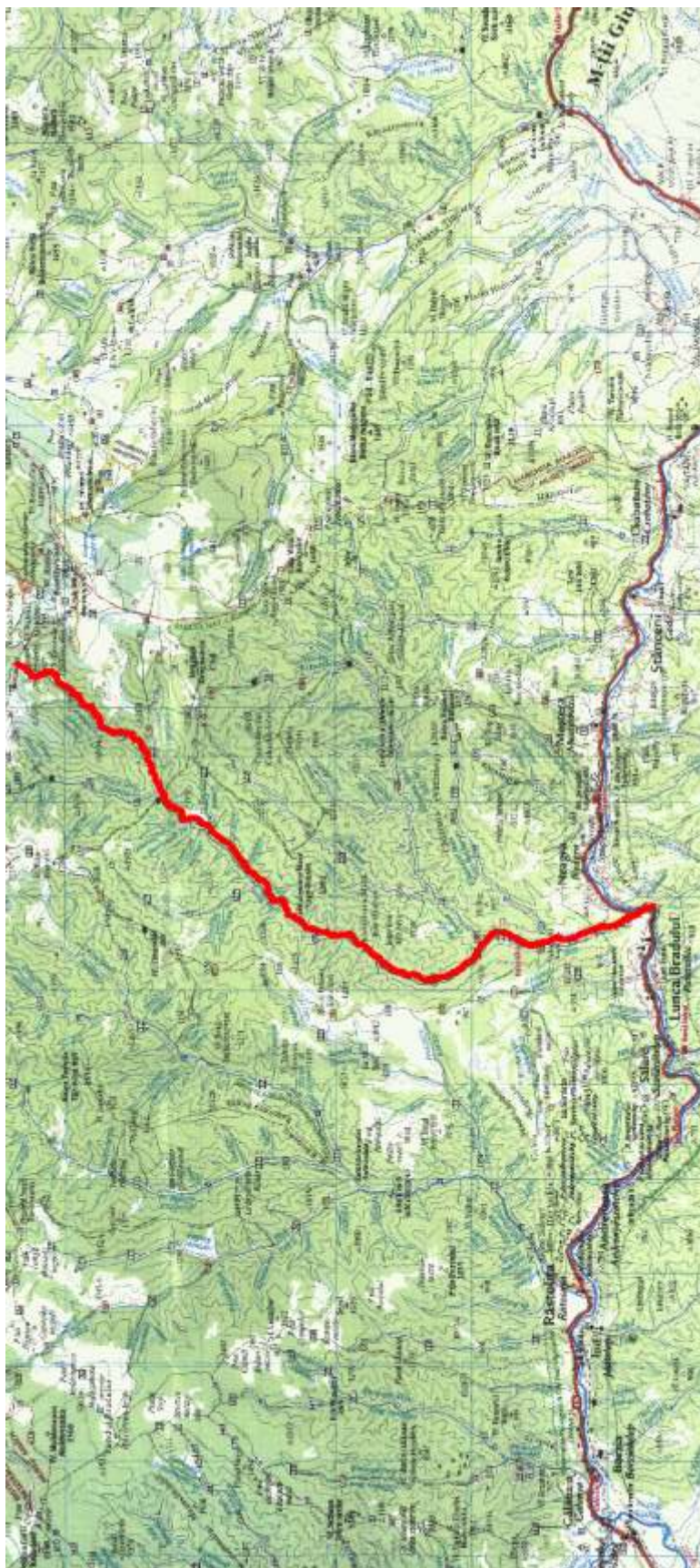


apă înainte de Șaua Negoiu. Diferența de nivel 1100 m durează 7-8 ore mers.

Harta tridimensională a traseului turistic



Segment de hartă a traseului turistic



Lungimea și diferența de nivel a traseului turistic

